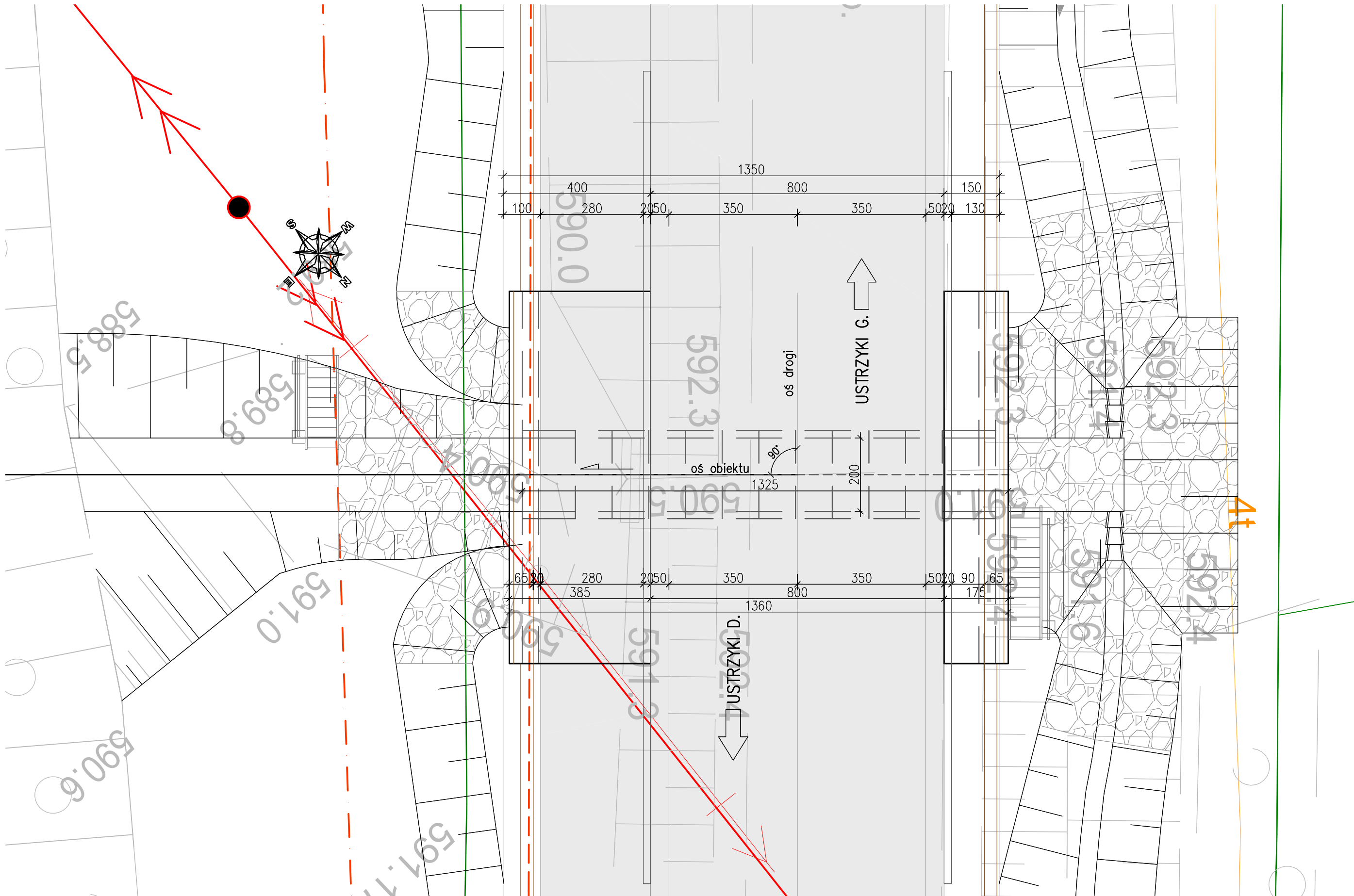
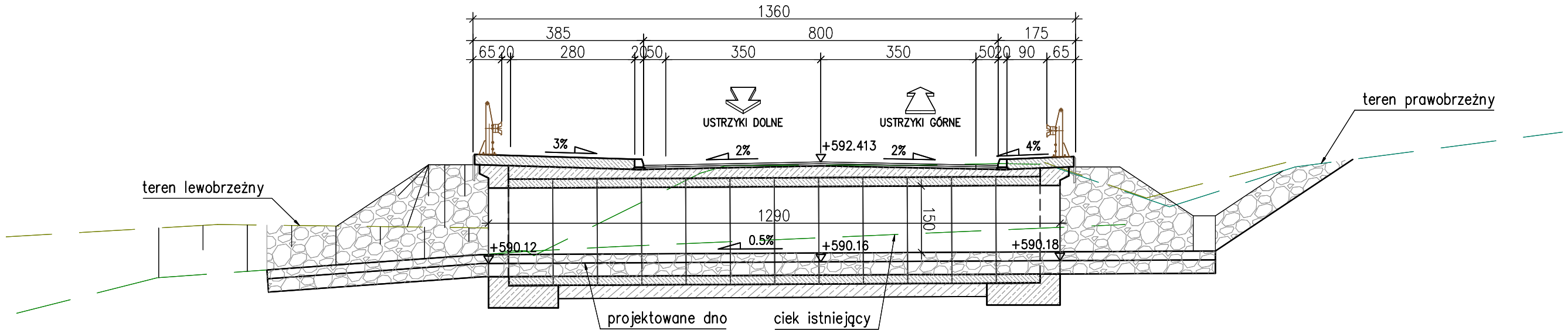


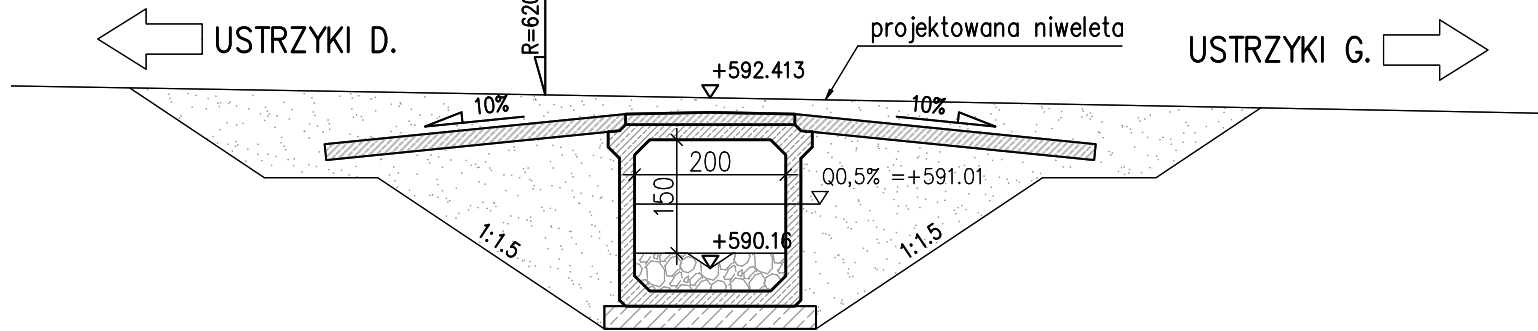
Widok z góry
SKALA 1:100



MM-134 Mały most 13+462.95
Przekrój podłużny
1:100



MM-134 Mały most 13+462.95
Przekrój poprzeczny
1:100





Fundusze Europejskie
Program Regionalny



Rzeczpospolita
Polska



PODKARPACKIE
region



Unia Europejska
Europejskie Fundusze
Strukturalne i Inwestycyjne



INWESTOR
Zarząd Województwa Podkarpackiego w Rzeszowie
al. Łukasza Cieplińskiego 4, 35-010 Rzeszów
reprezentowany przez: Podkarpacki Zarząd Dróg Wojewódzkich w Rzeszowie
ul. T. Boya Żeleńskiego 19A, 35-105 Rzeszów • 17 860-94-50 • biuro@pzdwr.pl • www.pzdwr.pl



JEDNOSTKA PROJEKTOWA
E&C Sp. z o.o.
41-300 Dąbrowa Górnicza
ul. Ks. G. Augustynika 1A/32



ProtechniCon Sp. z o.o.
31-872 Kraków
os. Dywizjonu 303 20/LU7

ZAMIERZENIE BUDOWLANE
Rozbudowa drogi wojewódzkiej nr 896 Ustrzyki Dolne - Ustrzyki Górne na odcinku od m. Ustrzyki Dolne do m. Czarna Góra od km ok. 0+000 do km ok. 15+724 wraz z odcinkami nawiązania oraz rozbiórka, budowa, przebudowa niezbędnej infrastruktury technicznej, budowli i urządzeń budowlanych realizowana w ramach zadania "Przebudowa/rozbudowa drogi wojewódzkiej nr 896 Ustrzyki Dolne - Ustrzyki Górne".

ADRES INWESTYCJI
woj. podkarpackie, pow. bieszczadzki, gm. Ustrzyki Dolne, Czarna

DATA
09.2023

RODZAJ PROJEKTU PROJEKT KONCEPCYJNY	CZĘŚĆ PROJEKTU -
TOM -	BRANŻA mostowa

FUNKCJA	ZESPÓŁ PROJEKTOWY	SPECJALNOŚĆ	PODPIS
Projektanci	mgr inż. Maciej Żuchowicz MAP/0084/POOM/04	MOSTOWA	
	mgr inż. Rafał Potępa MAP/0059/PWBM/20	MOSTOWA	
	mgr inż. Tomasz Cwajna MAP/0195/POOM/10	MOSTOWA	
Sprawdzający	mgr inż. Tomasz Grysiak MAP/0085/POOM/06	MOSTOWA	
Opracowali	mgr inż. Jakub Kotra inż. Paulina Filippek inż. Natalia Burnagiel inż. Daniel Serwinowski		

OBIEKT MAŁY MOST MM-134	SKALA 1:100
TYTUŁ RYSUNKU Rysunki ogólne	NR RYS. 1.134